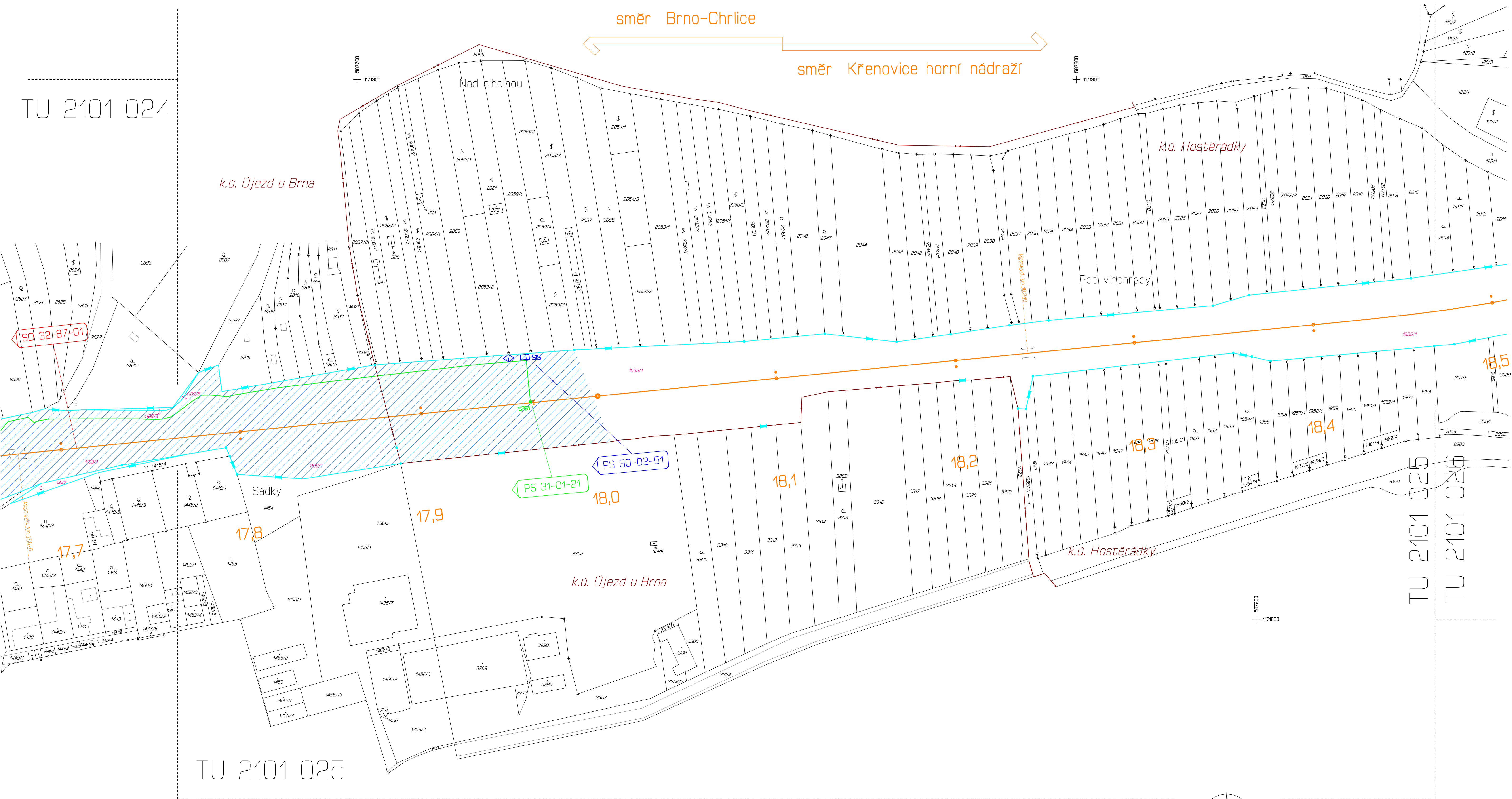


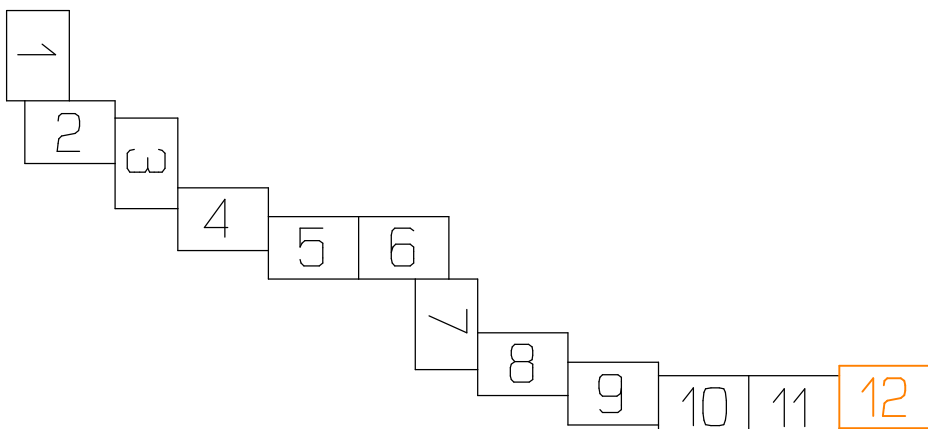
TU 2101 024



SEZNAM PS, SO :

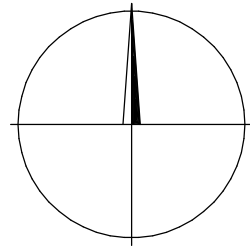
PS 32-01-11_Sokolnice-Telnice, SZZ
PS 31-01-21_Křenovice h. n. - Sokolnice-Telnice, TZZ
PS 33-01-21_Sokolnice-Telnice - Brno-Chrlice, TZZ
PS 32-01-31_Sokolnice-Telnice, napájení PZZ
PS 32-02-11_Sokolnice-Telnice, MK a MCK
PS 32-02-31_Sokolnice-Telnice, ITZ
PS 32-02-41_Sokolnice-Telnice, PZTS
PS 30-02-51_Křenovice h. n. - Brno-Chrlice, TK
PS 32-02-71_Sokolnice-Telnice, informační systém
PS 32-02-91_Sokolnice-Telnice, DOTS
PS 32-02-92_Sokolnice-Telnice, kamerové systémy
PS 32-02-93_Sokolnice-Telnice, přenosový systém
PS 32-02-81_Sokolnice-Telnice, TRS, MRS
PS 32-03-71_Sokolnice-Telnice, stabilní záložní zdroj
SO 32-10-01_Sokolnice-Telnice, železniční svršek
SO 32-10-02_Sokolnice-Telnice, odstranění části vlečky
SO 32-11-01_Sokolnice-Telnice, železniční spodek
SO 32-13-01_Sokolnice-Telnice, železniční přejezdy
SO 32-50-01_Sokolnice-Telnice, pozemní komunikace
SO 32-50-02_Sokolnice-Telnice, chodník
SO 32-71-02_Sokolnice-Telnice, stavební úpravy výpravní budovy
SO 32-84-01_Sokolnice-Telnice, EDV
SO 32-86-01_Sokolnice-Telnice, napájení NN
SO 32-86-02_Sokolnice-Telnice, oprava rozvodů NN
SO 32-86-03_Sokolnice-Telnice, oprava osvětlení
SO 32-86-04_Sokolnice-Telnice, oprava DOÚO
SO 32-87-01_Sokolnice-Telnice, KSÚe1P

KLAD MAPOVÝCH LISTŮ



LEGENDA:

- hranice parcely katastru nemovitostí
- slučková čára
- hranice katastrálního území
- hranice drážního pozemku - SZ, s.o.
- hranice drážního pozemku - SZ, s.o.
- predpokládaná změna průběhu vlastnické hranice
- hranice drážního pozemku - CD, a.s.
- hranice drážní parcely - SZ, s.o.
- osa koleje
- pozemek SZ, s.o..
- pozemek (část pozemku) SZ, s.o. dotčený stavbou
- pozemek (část pozemku) CD, a.s. dotčený stavbou
- dočasný zábor
- dočasný zábor s následným věcným břemenem
- trvalý zábor
- číslo pozemku
- číslo trvalého záboru



Revize:	Datum:	Popis:	Kontroloval:
Název stavby/akce:			Označení IS-kód:
Oprava zabezpečovacího zařízení v ŽST Sokolnice-Telnice			Označení projektové:
Název části:			21-061-35-113
Název objektu:			N.1.5
Název přílohy:			Označení objektu/komplexu:
Název dílny části přílohy:			Číslo přílohy:
Kraj:			2.2.12
Jihomoravský			Paré:
Katastrální území:			
Dvůrka (654130) Sokolnice (753430) Telnice u Brna (750767) Újezd u Brna (773929) Hostěrádky (646702)			
Datum zpracování:			
10/2021			
Formát:			
8 x A4			
Měřítko:			
1:1000			
Datum:			
10/2021			
Datum:			
10/2021			
Datum:			
10/2021			